








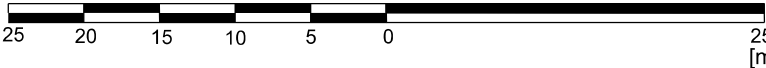


TINGMÄRGID:	
	PROJ. JUURDEPÄÄSUTEE KATTESERV
	PROJ. MULDE NÕLV
	PROJ. JUURDEPÄÄSUTEE A/B KATE
	PROJ. PEENRA KINDLUSTUS
	PROJ. NÕLVA HALJASTUS
	Profileeritav/kooritav/täidetav mulle
	OL.OL. KRAAVI PUHASTAMINE
	KATASTRIÜKSUSE PIIR
	LIKVIDEERITAV OBJEKT

Scale/Mõõtkava 1:500



Address: LÄÄNE-VIRU MAAKOND HALJALA VALD VILLANDI KÜLA		Töö nr. G-25-05		Kuupäev: 09.09.2025	
		Objekt: 17177 Haljala-Käsmu tee mahasõidukoht km 14,896 Konnakaevu teele			
Kutsetunnistus 163634 18.11.2020 reg. nr. 12240873	Mõõtis: FIE Tiit Ploompuu	allkiri digitaalne		Mõõtkava M 1:500	Ortofoto nr. 64.914
	Joonestas: Tiit Ploompuu	allkiri digitaalne		JOONIS 1	Lehti 1

Nr.							
<div>Teelahendused OÜ</div>		TELLUJA/CLIENTMaatervendus OÜ					
		OBJEKT/OBJECTLääne-Viru maakond, Haljala vald, Kakuvälja küla, riigitee 17177 Haljala-Käsmu					
		LÕIK/SECTIONMahasõidukoht Konnakaevu teele (km 14,894)					
		MTR ELK000135, EEP004085, EPE001377					
PROJ/DESIGNED	ALLKIRI/SIGNATURE	KUUPÄEV/DATE	JOONISE NIMETUS/DRAWING NAME				
A. Afanasjev	/allkirjastatud digitaalselt/	10.11.2025	Autorongi pöördekoridorid (18,75m)				
KONTR/CHECKED	ALLKIRI/SIGNATURE	KUUPÄEV/DATE	PROJ NR/PROJ NO	JOONISE NR/DRAWING NO	PROJ ETAPP/DESIGN STAGE	MÕÖT/SCALE	REV
J. Jermolovitš	/allkirjastatud digitaalselt/	10.11.2025	PP-25-42	3	Põhiprojekt	1:500	0